

静岡市

清水区

SHIZUOKA SHIMIZU

① 清見寺



県や市の重要文化財を多数所蔵。山裾ではいろいろな表情の石仏に出会えます。

② 清水次郎長の船宿「末廣」

次郎長が清水波止場に開業した船宿の復元です。清水港振興に尽力した晩年の次郎長の姿を紹介しています。



③ フェルケール博物館

「交通・交際」を意味するフェルケールという名の赤レンガ造りが印象的な海の博物館。ちょっと知的に、海と人のふれあいを学んでみては。



④ 梅蔭禅寺

おなじみ東海一の大親分、清水次郎長とその子分、大政・小政が眠る寺院。その人物像を探ってみよう。



海と港、そしてスポーツの街、清水。ロマンティックな羽衣伝説や清水次郎長伝説など、興味深い歴史の一面も見逃さない魅力です。


⑤ 東海大学社会教育センター

海洋科学博物館、自然史博物館など見所が盛り沢山のサイエンスワールド。どこへ行って何を見るかは自由自在。



⑥ 御穂神社

羽衣の松から「神の道」と呼ばれる松並木を歩いていくと御穂神社へ。



⑦ 三保の松原

平安の昔から景勝地として名を馳せ、ここから仰ぐ富士の眺めは絶景です。



⑧ 羽衣の松

天女が舞い降りた伝説を残す樹齢約650年の老松があります。



静岡市

葵区・駿河区

SHIZUOKA AOI・SURUGA

⑨ いちご狩り

久能海岸沿いの山すそに連なる石垣いちご。シーズン中には、絶品の甘さが楽しめます。




⑩ 久能山東照宮

徳川家康公が眠る社殿の壮麗さと美しさ、境内に展示された家康公の愛用品は必見の価値あり！

⑪ 日本平

清水と静岡の真ん中に位置する日本平。標高307mからの眺めの良さは全国的にも有名です。



⑫ 日本平動物園

日本平のふもとにある園内にはレッサーパンダをはじめ、ゾウ、キリン、トラなど約190種の動物達が。可愛い仕草に訪れた人は大喜び。

温暖な気候と人情の街、静岡。徳川家康ゆかりの地としての歴史と花と緑に恵まれた自然の調和が美しい街の表情を描き出しています。



⑬ 旧マッケンジー邸

アメリカの茶貿易商D.マッケンジー氏が昭和15年に建てた洋館。茶所、静岡ならではの遺産です。

⑭ 登呂遺跡

弥生式農耕文化の史跡。復元された倉庫や家屋を覗けば、1800年前の時代にタイムスリップ！



⑮ 常磐公園

青葉シンボルロードの西端にあり、水と光と音の競演が素晴らしい、幻想的な風景が楽しめます。

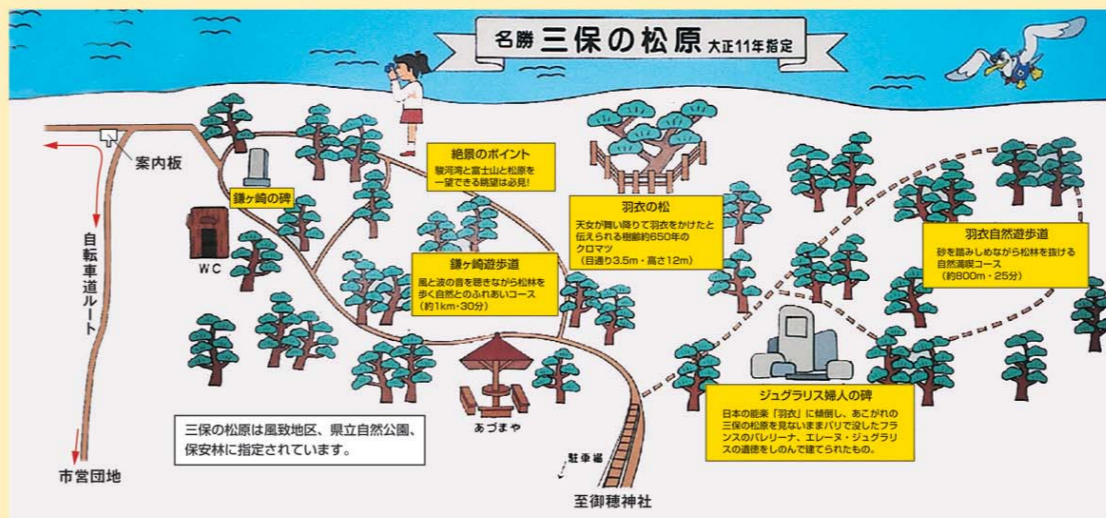
⑯ 駿府公園

公園内本丸城跡には徳川家康公の銅像が立ち、その横には家康公お手植えのみかんの木(県天然記念物)があります。



「三保の松原遊歩道」

鎌ヶ崎遊歩道(舗装)、羽衣自然遊歩道(未舗装)は、自転車から降りて利用しましょう。



月	一	二	三	四	五	六	七	八	九	十	十一	十二
三保・清水の歳事記	初日の出(三保の松原)	石垣いちご(元巨匠5月上旬)	久能山東照宮例祭	日本平梅まつり(2月下旬)	御穂神社つづり例祭	シラス漁解禁	サクラエビ漁解禁	サクラエビ漁解禁	サクラエビ漁解禁	みかん狩り(10月~12月)	御穂神社大祭	秋葉神社大祭
釣魚	トビウオ・サヨリ・コシロ											

「日本平ウォーキングコース」

山頂では「赤い靴」の母子像が迎える「日本平」

標高307mの丘陵地。春は桜や新緑の茶畑、夏は夜景、秋は紅葉、冬は富士の雄姿など、1年を通じて素晴らしい景色と出会えます。ときには自転車を降りて歩いてみてはいかがでしょうか。

コース	約2時間50分
県立美術館前駅	
徒歩 ▲	10分
やぶきた茶母樹分岐	
徒歩 ▲	30分
学園運動場	
徒歩 ▲	20分
平沢寺	
徒歩 ▲	50分
馬走分岐	
徒歩 ▲	30分
日本平山頂	
徒歩 ▲	5分
ロープウェイ乗車	
ロープウェイ ▲	5分
久能山	
徒歩 ▲	20分
久能山下バス停	



大規模自転車道の紹介

自転車の利用増大に対処して、自転車交通の安全を確保し、あわせて「心身の健全な発達に資すること」を目的とし昭和48年度より日本各地において「大規模自転車道」の整備が始められました。本県では、ここに紹介する太平洋岸自転車道と、浜名湖周遊自転車道の2ルートがあります。太平洋岸自転車道は、清水市横砂から浜松市中田島に至る全長156kmの3区間(静岡清水自転車道、静岡御前崎自転車道、浜松御前崎自転車道)があります。



●静岡清水自転車道に関する問い合わせ
 静岡県土木部道路総室 道路安全室
 〒420-8601 静岡県道手町9-6 TEL.054(221)2752
 静岡県 静岡土木事務所
 〒422-8031 静岡市有明町2-20 TEL.054(286)9321
<http://www.pref.shizuoka.jp>
 2006年3月発行

1/50,000
0 1 2km
この地図は、国土院院長の承認を得て、国産発行の地形図(1:50,000)を基に作成し、2019年3月現在(平成30年4月)のデータを反映しています。

見どころいっぱいの一サイで夢中体感!

INFORMATION

●観光・宿泊案内
 静岡市観光協会 清水支部 TEL.0543-52-7331
 静岡市観光協会 静岡支部 TEL.054-251-5880
 社団法人 静岡観光協会 TEL.054-202-5595
 Hello Navi 静岡 http://kankou.pref.shizuoka.jp

●その他
 静岡県サイクリング協会 TEL.053-452-2382
 静岡県週間天気予報 TEL.054-273-9999

凡例

	自転車・歩行者専用の歩道
	車道と歩道の区分がある道路
	車道と歩道の区分がない道路
	有料道路
	国道
	県道

※車道を走行する場合は、道の左側を一列走行しましょう。

富士見二景 W.C. レンタサイクル 公立病院

